

Výpis z katastru nemovitostí

Informace o pozemku

Parcelní číslo:	<u>1595</u>
Obec:	<u>Frýdek-Místek [598003]</u>
Katastrální území:	<u>Frýdek [634956]</u>
Číslo LV:	<u>1</u>
Výměra [m ²]:	221
Typ parcely:	Parcela katastru nemovitostí
Mapový list:	DKM
Určení výměry:	Graficky nebo v digitalizované mapě
Způsob využití:	ostatní komunikace
Druh pozemku:	ostatní plocha



Vlastníci, jiní oprávnění

Vlastnické právo

Podíl

Statutární město Frýdek-Místek, Radniční 1148, Frýdek, 73801 Frýdek-Místek

Způsob ochrany nemovitosti

Nejsou evidovány žádné způsoby ochrany.

Seznam BPEJ

Parcela nemá evidované BPEJ.

Omezení vlastnického práva

Typ

Věcné břemeno (podle listiny)

Jiné zápisy

Typ



Změna výměr obnovou operátu

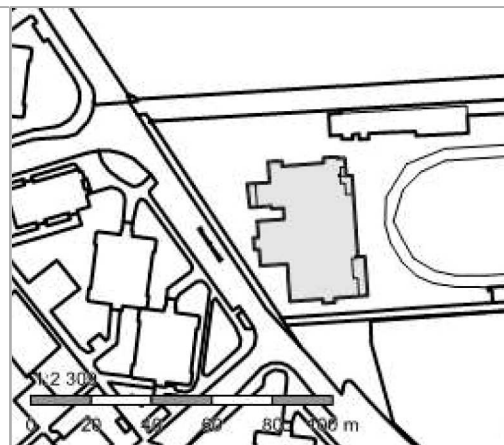
Řízení, v rámci kterých byl k nemovitosti zapsán cenový údaj

Nemovitost je v územním obvodu, kde státní správu katastru nemovitostí ČR vykonává [Katastrální úřad pro Moravskoslezský kraj](#), [Katastrální pracoviště Frýdek-Místek](#)





Zobrazené údaje mají informativní charakter. Platnost k 07.04.2016 15:00:00.

Informace o pozemku

Parcelní číslo: [1596](#) 
Obec: [Frýdek-Místek \[598003\]](#) 
Katastrální území: [Frýdek \[634956\]](#)
Číslo LV: [2228](#)
Výměra [m²]: 1353
Typ parcely: Parcela katastru nemovitostí
Mapový list: DKM
Určení výměry: Graficky nebo v digitalizované mapě
Druh pozemku: zastavěná plocha a nádvoří



Součástí je stavba

Budova s číslem popisným: [Frýdek \[34991\]](#) ; č. p. 667; stavba občanského vybavení
Stavba stojí na pozemku: p. č. [1596](#)
Stavební objekt: [č. p. 667](#) 
Ulice: [Novodvorská](#) 
Adresní místa: [Novodvorská č. p. 667](#) 

Vlastníci, jiní oprávnění

Vlastnické právo

Podíl

Tělocvičná jednota Sokol Frýdek-Místek, Novodvorská 667, Frýdek, 73801 Frýdek-Místek

Způsob ochrany nemovitosti

Nejsou evidovány žádné způsoby ochrany.

Seznam BPEJ

Parcela nemá evidované BPEJ.

Omezení vlastnického práva


Nejsou evidována žádná omezení.

Jiné zápisy

Typ

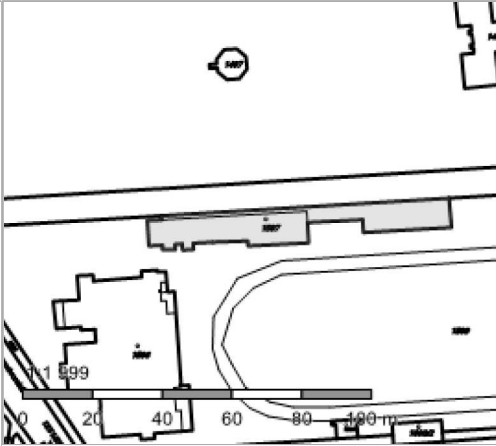
Změna výměr obnovou operátu

Řízení, v rámci kterých byl k nemovitosti zapsán cenový údaj

Nemovitost je v územním obvodu, kde státní správu katastru nemovitostí ČR vykonává [Katastrální úřad pro Moravskoslezský kraj, Katastrální pracoviště Frýdek-Místek](#) 

Zobrazené údaje mají informativní charakter. Platnost k 07.04.2016 15:00:00.

Informace o pozemku

Parcelní číslo:	1597	
Obec:	Frýdek-Místek [598003]	
Katastrální území:	Frýdek [634956]	
Číslo LV:	1	
Výměra [m ²]:	710	
Typ parcely:	Parcela katastru nemovitostí	
Mapový list:	DKM	
Určení výměry:	Graficky nebo v digitalizované mapě	
Druh pozemku:	zastavěná plocha a nádvoří	

Součástí je stavba

Budova s číslem popisným:	Frýdek [34991] ; č. p. 3478; stavba občanského vybavení
Stavba stojí na pozemku:	p. č. 1597
Stavební objekt:	č. p. 3478
Ulice:	Novodvorská
Adresní místa:	Novodvorská č. p. 3478

Vlastníci, jiní oprávnění

Vlastnické právo	Podíl
Statutární město Frýdek-Místek, Radniční 1148, Frýdek, 73801 Frýdek-Místek	

Způsob ochrany nemovitosti

Nejsou evidovány žádné způsoby ochrany.

Seznam BPEJ

Parcela nemá evidované BPEJ.

Omezení vlastnického práva

Nejsou evidována žádná omezení.

Jiné zápisy

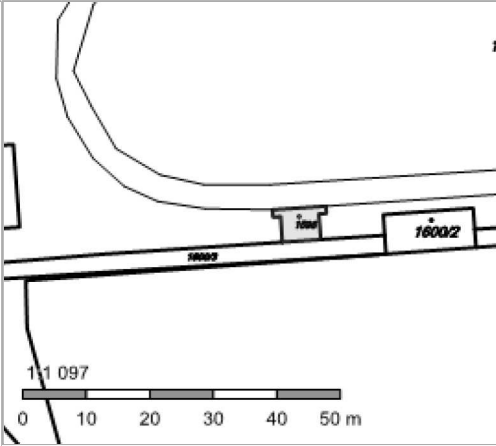
Typ
Změna výměr obnovou operátu

Řízení, v rámci kterých byl k nemovitosti zapsán cenový údaj

Nemovitost je v územním obvodu, kde státní správu katastru nemovitostí ČR vykonává [Katastrální úřad pro Moravskoslezský kraj, Katastrální pracoviště Frýdek-Místek](#)

Zobrazené údaje mají informativní charakter. Platnost k 07.04.2016 15:00:00.

Informace o pozemku

Parcelní číslo:	1598	
Obec:	Frýdek-Místek [598003]	
Katastrální území:	Frýdek [634956]	
Číslo LV:	2228	
Výměra [m ²]:	34	
Typ parcely:	Parcela katastru nemovitostí	
Mapový list:	DKM	
Určení výměry:	Ze souřadnic v S-JTSK	
Druh pozemku:	zastavěná plocha a nádvoří	

Součástí je stavba

Budova bez čísla popisného nebo evidenčního:	stavba občanského vybavení
Stavba stojí na pozemku:	p. č. 1598

Vlastníci, jiní oprávnění

Vlastnické právo	Podíl
Tělocvičná jednota Sokol Frýdek-Místek, Novodvorská 667, Frýdek, 73801 Frýdek-Místek	

Způsob ochrany nemovitosti

Nejsou evidovány žádné způsoby ochrany.

Seznam BPEJ

Parcela nemá evidované BPEJ.

Omezení vlastnického práva

Nejsou evidována žádná omezení.

Jiné zápisy

Typ
Změna výměr obnovou operátu

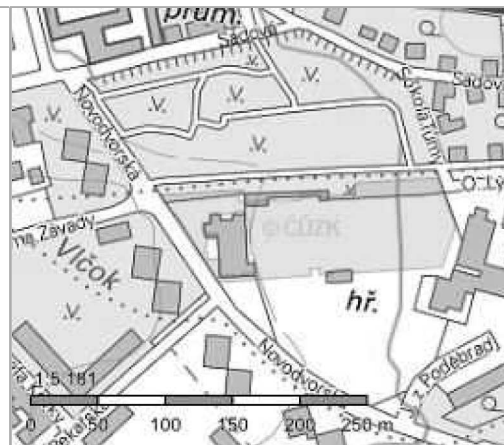
Řízení, v rámci kterých byl k nemovitosti zapsán cenový údaj

Nemovitost je v územním obvodu, kde státní správu katastru nemovitostí ČR vykonává [Katastrální úřad pro Moravskoslezský kraj](#), [Katastrální pracoviště Frýdek-Místek](#)

Zobrazené údaje mají informativní charakter. Platnost k 07.04.2016 15:00:00.

Informace o pozemku

Parcelní číslo:	<u>1599</u>
Obec:	<u>Frýdek-Místek [598003]</u>
Katastrální území:	<u>Frýdek [634956]</u>
Číslo LV:	<u>2228</u>
Výměra [m ²]:	10817
Typ parcely:	Parcela katastru nemovitostí
Mapový list:	DKM
Určení výměry:	Graficky nebo v digitalizované mapě
Způsob využití:	sportoviště a rekreační plocha
Druh pozemku:	ostatní plocha



Vlastníci, jiní oprávnění

Vlastnické právo

Podíl

Tělocvičná jednota Sokol Frýdek-Místek, Novodvorská 667, Frýdek, 73801 Frýdek-Místek

Způsob ochrany nemovitosti

Nejsou evidovány žádné způsoby ochrany.

Seznam BPEJ

Parcela nemá evidované BPEJ.

Omezení vlastnického práva

Typ

Věcné břemeno (podle listiny)

Jiné zápisy

Typ

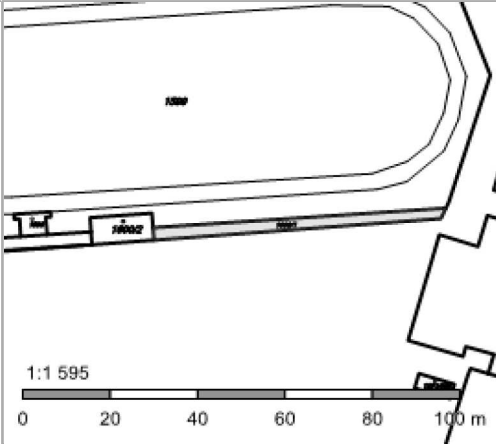
Změna výměr obnovou operátu

Řízení, v rámci kterých byl k nemovitosti zapsán cenový údaj

Nemovitost je v územním obvodu, kde státní správu katastru nemovitostí ČR vykonává Katastrální úřad pro Moravskoslezský kraj, Katastrální pracoviště Frýdek-Místek

Zobrazené údaje mají informativní charakter. Platnost k 07.04.2016 15:00:00.

Informace o pozemku

Parcelní číslo:	1600/1	
Obec:	Frýdek-Místek [598003]	
Katastrální území:	Frýdek [634956]	
Číslo LV:	2228	
Výměra [m ²]:	172	
Typ parcely:	Parcela katastru nemovitostí	
Mapový list:	DKM	
Určení výměry:	Graficky nebo v digitalizované mapě	
Způsob využití:	ostatní komunikace	
Druh pozemku:	ostatní plocha	

Vlastníci, jiní oprávnění

Vlastnické právo	Podíl
Tělocvičná jednota Sokol Frýdek-Místek, Novodvorská 667, Frýdek, 73801 Frýdek-Místek	

Způsob ochrany nemovitosti

Nejsou evidovány žádné způsoby ochrany.

Seznam BPEJ

Parcela nemá evidované BPEJ.

Omezení vlastnického práva

Nejsou evidována žádná omezení.

Jiné zápisy

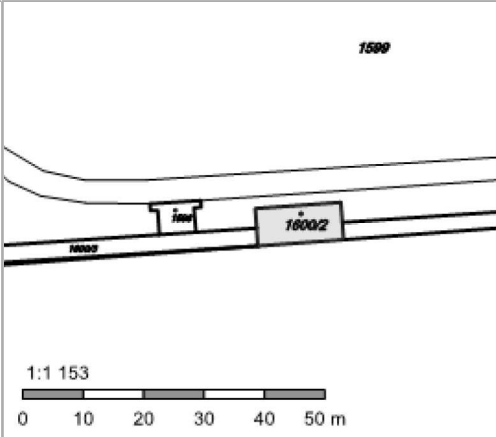
Typ
Změna výměr obnovou operátu

Řízení, v rámci kterých byl k nemovitosti zapsán cenový údaj
--

Nemovitost je v územním obvodu, kde státní správu katastru nemovitostí ČR vykonává [Katastrální úřad pro Moravskoslezský kraj, Katastrální pracoviště Frýdek-Místek](#).

Zobrazené údaje mají informativní charakter. Platnost k 07.04.2016 15:00:00.

Informace o pozemku

Parcelní číslo:	<u>1600/2</u>	
Obec:	<u>Frýdek-Místek [598003]</u>	
Katastrální území:	<u>Frýdek [634956]</u>	
Číslo LV:	<u>2228</u>	
Výměra [m ²]:	88	
Typ parcely:	Parcela katastru nemovitostí	
Mapový list:	DKM	
Určení výměry:	Graficky nebo v digitalizované mapě	
Druh pozemku:	zastavěná plocha a nádvoří	

Součástí je stavba

Budova bez čísla popisného nebo evidenčního:	stavba občanského vybavení
Stavba stojí na pozemku:	p. č. <u>1600/2</u>

Vlastníci, jiní oprávnění

Vlastnické právo	Podíl
Tělocvičná jednota Sokol Frýdek-Místek, Novodvorská 667, Frýdek, 73801 Frýdek-Místek	

Způsob ochrany nemovitosti

Nejsou evidovány žádné způsoby ochrany.

Seznam BPEJ

Parcela nemá evidované BPEJ.

Omezení vlastnického práva

Nejsou evidována žádná omezení.

Jiné zápisy

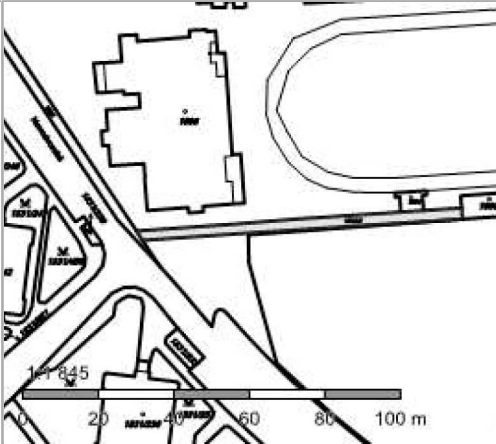
Typ
Změna výměr obnovou operátu

Řízení, v rámci kterých byl k nemovitosti zapsán cenový údaj

Nemovitost je v územním obvodu, kde státní správu katastru nemovitostí ČR vykonává [Katastrální úřad pro Moravskoslezský kraj](#), [Katastrální pracoviště Frýdek-Místek](#)

Zobrazené údaje mají informativní charakter. Platnost k 07.04.2016 15:00:00.

Informace o pozemku

Parcelní číslo:	1600/3	
Obec:	Frýdek-Místek [598003]	
Katastrální území:	Frýdek [634956]	
Číslo LV:	2228	
Výměra [m²]:	237	
Typ parcely:	Parcela katastru nemovitostí	
Mapový list:	DKM	
Určení výměry:	Graficky nebo v digitalizované mapě	
Způsob využití:	sportoviště a rekreační plocha	
Druh pozemku:	ostatní plocha	

Vlastníci, jiní oprávnění

Vlastnické právo	Podíl
Tělocvičná jednota Sokol Frýdek-Místek, Novodvorská 667, Frýdek, 73801 Frýdek-Místek	

Způsob ochrany nemovitosti

Nejsou evidovány žádné způsoby ochrany.

Seznam BPEJ

Parcela nemá evidované BPEJ.

Omezení vlastnického práva

Nejsou evidována žádná omezení.

Jiné zápisy

Typ
Změna výměr obnovou operátu

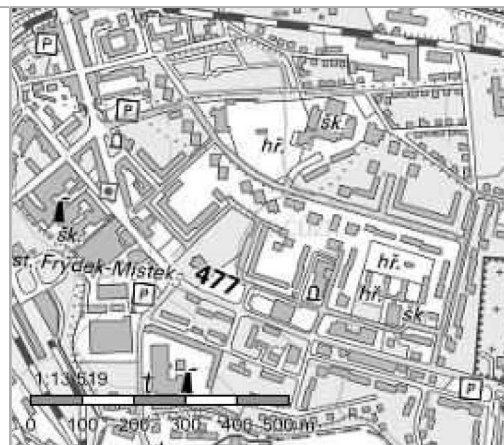
Řízení, v rámci kterých byl k nemovitosti zapsán cenový údaj
--

Nemovitost je v územním obvodu, kde státní správu katastru nemovitostí ČR vykonává [Katastrální úřad pro Moravskoslezský kraj](#), [Katastrální pracoviště Frýdek-Místek](#)

Zobrazené údaje mají informativní charakter. Platnost k 07.04.2016 15:00:00.

Informace o pozemku

Parcelní číslo:	<u>1751/1</u>
Obec:	<u>Frýdek-Místek [598003]</u>
Katastrální území:	<u>Frýdek [634956]</u>
Číslo LV:	<u>1</u>
Výměra [m ²]:	27119
Typ parcely:	Parcela katastru nemovitostí
Mapový list:	DKM
Určení výměry:	Graficky nebo v digitalizované mapě
Způsob využití:	ostatní komunikace
Druh pozemku:	ostatní plocha



Vlastníci, jiní oprávnění

Vlastnické právo

Podíl

Statutární město Frýdek-Místek, Radniční 1148, Frýdek, 73801 Frýdek-Místek

Způsob ochrany nemovitosti

Nejsou evidovány žádné způsoby ochrany.

Seznam BPEJ

Parcela nemá evidované BPEJ.

Omezení vlastnického práva

Typ

Věcné břemeno (podle listiny)

Věcné břemeno cesty

Jiné zápisy

Nejsou evidovány žádné jiné zápisy.

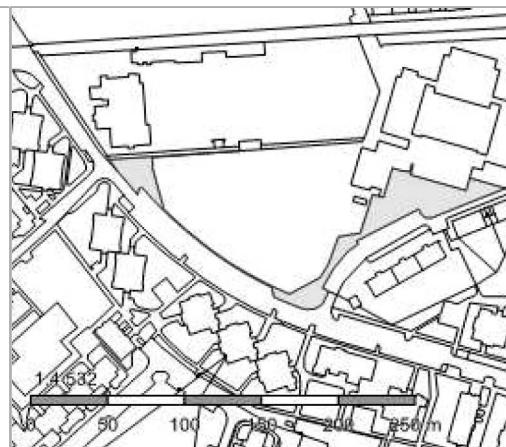
Řízení, v rámci kterých byl k nemovitosti zapsán cenový údaj

Nemovitost je v územním obvodu, kde státní správu katastru nemovitostí ČR vykonává Katastrální úřad pro Moravskoslezský kraj, Katastrální pracoviště Frýdek-Místek

Zobrazené údaje mají informativní charakter. Platnost k 07.04.2016 15:00:00.

Informace o pozemku

Parcelní číslo:	1831/324
Obec:	Frýdek-Místek [598003]
Katastrální území:	Frýdek [634956]
Číslo LV:	1
Výměra [m ²]:	2983
Typ parcely:	Parcela katastru nemovitostí
Mapový list:	DKM
Určení výměry:	Graficky nebo v digitalizované mapě
Způsob využití:	jiná plocha
Druh pozemku:	ostatní plocha



Vlastníci, jiní oprávnění

Vlastnické právo

Podíl

Statutární město Frýdek-Místek, Radniční 1148, Frýdek, 73801 Frýdek-Místek

Způsob ochrany nemovitosti

Nejsou evidovány žádné způsoby ochrany.

Seznam BPEJ

Parcela nemá evidované BPEJ.

Omezení vlastnického práva

Nejsou evidována žádná omezení.

Jiné zápisy

Nejsou evidovány žádné jiné zápisy.

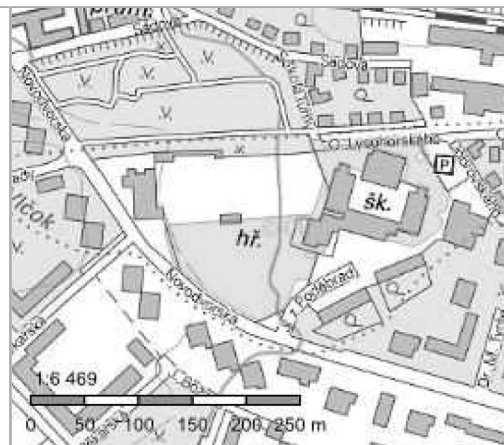
Řízení, v rámci kterých byl k nemovitosti zapsán cenový údaj

Nemovitost je v územním obvodu, kde státní správu katastru nemovitostí ČR vykonává [Katastrální úřad pro Moravskoslezský kraj, Katastrální pracoviště Frýdek-Místek](#)

Zobrazené údaje mají informativní charakter. Platnost k 07.04.2016 15:00:00.

Informace o pozemku

Parcelní číslo:	1831/331
Obec:	Frýdek-Místek [598003]
Katastrální území:	Frýdek [634956]
Číslo LV:	1
Výměra [m ²]:	13583
Typ parcely:	Parcela katastru nemovitostí
Mapový list:	DKM
Určení výměry:	Ze souřadnic v S-JTSK
Způsob využití:	jiná plocha
Druh pozemku:	ostatní plocha



Vlastníci, jiní oprávnění

Vlastnické právo

Podíl

Statutární město Frýdek-Místek, Radniční 1148, Frýdek, 73801 Frýdek-Místek

Způsob ochrany nemovitosti

Nejsou evidovány žádné způsoby ochrany.

Seznam BPEJ

Parcela nemá evidované BPEJ.

Omezení vlastnického práva

Typ

Věcné břemeno (podle listiny)

Jiné zápisy

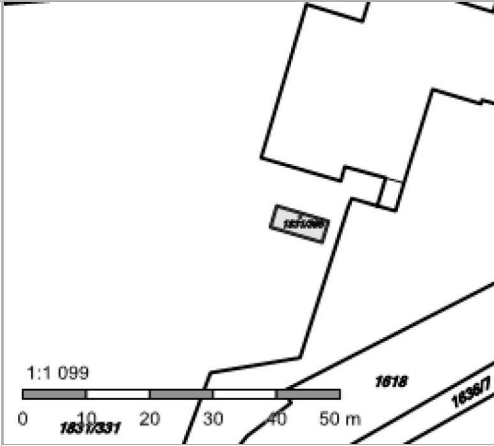
Nejsou evidovány žádné jiné zápisy.

Řízení, v rámci kterých byl k nemovitosti zapsán cenový údaj

Nemovitost je v územním obvodu, kde státní správu katastru nemovitostí ČR vykonává [Katastrální úřad pro Moravskoslezský kraj, Katastrální pracoviště Frýdek-Místek](#)

Zobrazené údaje mají informativní charakter. Platnost k 07.04.2016 15:00:00.

Informace o pozemku

Parcelní číslo:	1831/395	
Obec:	Frýdek-Místek [598003]	
Katastrální území:	Frýdek [634956]	
Číslo LV:	1	
Výměra [m ²]:	30	
Typ parcely:	Parcela katastru nemovitostí	
Mapový list:	DKM	
Určení výměry:	Ze souřadnic v S-JTSK	
Druh pozemku:	zastavěná plocha a nádvoří	

Součástí je stavba

Budova bez čísla popisného nebo evidenčního:	stavba občanského vybavení
Stavba stojí na pozemku:	p. č. 1831/395

Vlastníci, jiní oprávnění

Vlastnické právo	Podíl
Statutární město Frýdek-Místek, Radniční 1148, Frýdek, 73801 Frýdek-Místek	

Způsob ochrany nemovitosti

Nejsou evidovány žádné způsoby ochrany.

Seznam BPEJ

Parcela nemá evidované BPEJ.

Omezení vlastnického práva

Nejsou evidována žádná omezení.

Jiné zápisy

Nejsou evidovány žádné jiné zápisy.

Řízení, v rámci kterých byl k nemovitosti zapsán cenový údaj

Nemovitost je v územním obvodu, kde státní správu katastru nemovitostí ČR vykonává [Katastrální úřad pro Moravskoslezský kraj](#), [Katastrální pracoviště Frýdek-Místek](#)

Zobrazené údaje mají informativní charakter. Platnost k 07.04.2016 15:00:00.